


Konzept & Dokumentation
für einen
nachhaltigen, Wattenmeer-bezogenen
Fahrradtourismus am Beispiel der
Int. Dollard Route



Int. Dollard Route e.V.

Ledastraße 10

26789 Leer

0491 919696 50

info@dollard-route.de

www.dollard-route.de

Einleitung

Eine nachhaltige Entwicklung des Fahrradtourismus bedeutet nicht zwangsläufig, „das Rad neu zu erfinden“, sondern die Themen Nachhaltigkeit und Weltnaturerbe Wattenmeer in die bereits bestehenden Aktivitäten und Angebote zu integrieren. In diesem Konzept zeigen wir an Hand einiger Beispiele wie wir die beiden Themenkomplexe in unsere Kommunikation und Werbemittel integriert haben. Darüber hinaus haben wir weitere Ideen gesammelt, die wir in den kommenden Jahren umsetzen möchten und die beispielhaft als Anregung dienen sollen.

Recherche der hervorzuhebenden Orte und Einrichtungen

Das Weltnaturerbe Wattenmeer lässt sich auf verschiedene Art und Weise erleben. Am Anfang steht natürlich erstmal eine Recherche in der man feststellt welche Orte, Einrichtungen und Angebot es in der eigenen Region, Ort oder am Routenverlauf gibt, wo man das Wattenmeer auf besondere Art und Weise erleben kann. Es muss nicht immer zwingend eine betreute Einrichtung oder ein konkretes Angebot sein. Es können auch Orte sein, die zum Verweilen einladen oder wo bereits durch andere Projekte oder Institutionen (NABU, BUND, etc.) Informationen zur Flora und Fauna platziert wurden etc.

Entlang der Int. Dollard Route haben wir insgesamt sechs Orte und Einrichtungen ermittelt, wo der Gast einen besonderen Einblick in diesen einmaligen Naturraum erhält:

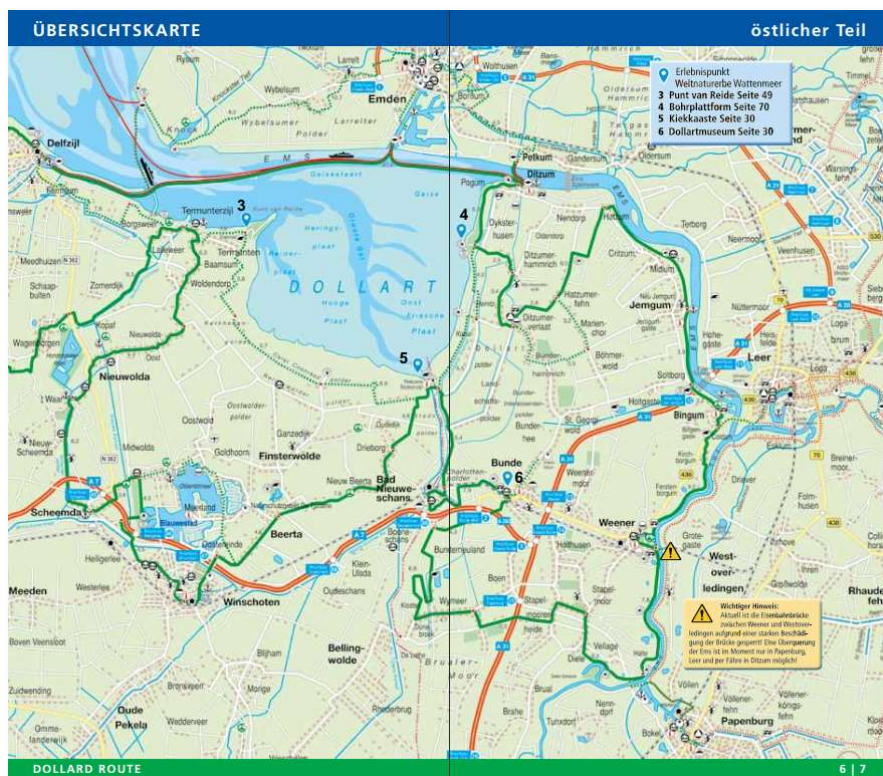
- 1) Das Nordsee Aquarium auf Borkum:
www.nordsee-aquarium.de/
- 2) Nationalparkschiff „Borkumriff“:
www.feuerschiff-borkumriff.de/
- 3) Punt van Reide / Buitenplaats Reiderhoeve:
www.beleefdewaddennatuur.nl/bezoekerscentrum-buitenplaats-reidehoeve/
- 4) Ehemalige Bohrinself bei Dyksterhusen
- 5) Kiekkaaste am Grenzübergang in Nieuwe Statenzijl:
www.nationalpark-wattenmeer.de/nds/erlebnisangebote/beobachtungsturm-kiekkaaste/2364
- 6) Dollartmuseum in Bunde:
<https://www.suedliches-ostfriesland.de/ihr-feriengebiet/orte/bunde/sehenswuerdigkeiten/natur-und-kulturpark-dollartmuseum.html>

Diese Orte haben wir entsprechend prominent in unserer Kommunikation und in unseren Werbemitteln nach vorne gestellt. Auf den folgenden Seiten zeigen wir, in welcher Form die Informationen eingebunden wurden.

Einbindung der recherchierten Orte und Informationen in die Kommunikation und Werbemittel

Reise- und Routenführer

Bei der Neuauflage unseres Reiseführers haben wir die sechs recherchierten Orte auf einer Übersichtskarte markiert und nummeriert. In einer Tabelle haben wir sie benannt und mit einem Verweis auf die Seitenzahl im Innenteil aufgelistet, hier bekommt der Gast mehr Informationen zu den einzelnen Orten.



Artikel zu den sechs Orten

Die Artikel enthalten jeweils einen kurzen Beschreibungstext, die Kontaktdaten und die Website. Darüber hinaus sind die Artikel blau hinterlegt, um sie hervorzuheben und zwischen den Anzeigen sichtbar zu machen.

Sehenswürdigkeiten BUNDE

Natur- und Kulturpark Dollartmuseum



Das Dollartmuseum befindet sich in einem Gutshaus aus dem Jahre 1710 und zeigt die Entwicklungsgeschichte des Dollarts von den Sturmfluten bis zu den Landgewinnungsmaßnahmen. Ausstellungsthemen: Dollart- und Deichbaugeschichte, Wattfischerei, Vogelzug, Sturmfluten, Landgewinnung, versunkene Dörfer u.vm. In der Dollartregion sind 17 Sehenswürdigkeiten beschildert. Es empfiehlt sich, nach dem Museumsbesuch die Sehenswürdigkeiten vor Ort zu besichtigen.
Rheiderlandstr. 3 | 26831 Bunde
Tel. 0 49 53 / 8 09 47
touristik@gemeinde-bunde.de
www.gemeinde-bunde.de

Kiekaaste am Grenzübergang



Über einen abenteuerlichen Bretterpfad gelangen Sie zu diesem besonderen Aussichtspunkt. Von hier aus kann man die Aussicht genießen und die Vogelwelt dieses einmaligen Ökosystems beobachten wie: Nonnengänse, Säbelschnäbler oder Alpenstrandläufer. Des Weiteren informieren zahlreiche Infotafeln rund um die Schleuse die Geschichte des Dollarts und die Flora und Fauna.
Grenzübergang Nieuwe Staterzijl

Steinhaus Bunderhee



Das Steinhaus ist eine der ältesten Burgen Ostfrieslands. Es wurde im 14. Jahrhundert errichtet und war Sitz der ostfriesischen Häuptlinge.
Steinhausstr. 64 | 26831 Bunde
Tel. 0 49 53 / 8 09 47
touristik@gemeinde-bunde.de
www.gemeinde-bunde.de

enova



wir ostfriesen wachsen schon mit windkraft auf.
www.enova.de

Allgemeiner Hinweis auf das Weltnaturerbe Wattenmeer

Zudem haben wir eine Doppelseite mit allgemeinen Infos zum Weltnaturerbe Wattenmeer und Verweis auf die Website des CWSS (Common Wadden Sea Secretariat) im Routenführer platziert. Auf diesen Seiten wird der Gast bereits sensibilisiert auf die Orte zu achten, an denen man das Wattenmeer erleben kann.




Natur erleben

... IN EINZIGARTIGER NATUR

Die UNESCO, die Organisation der Vereinten Nationen für Bildung, Wissenschaft und Kultur, hat 2009 das deutsche, niederländische und seit 2014 auch das dänische Wattenmeer in die Liste des Weltnaturerbes aufgenommen.

Nationalpark Wattenmeer
Meeresgrund trifft Horizonte
Auch in Witterungsgipfel im Wildnis – in Luftbildern wird dies besonders deutlich: Das Wattenmeer ist weitgehend in seinem ursprünglichen Zustand erhalten, es ist das vogelreichste Gebiet Europas und Deutschlands' bedeutendster Naturraum. Schleswig-Holstein, Hamburg und Niedersachsen haben ihre Wattenmeeranteile als Nationalparks und Biosphärenreservate ausgewiesen.
Die drei Nationalparkverwaltungen informieren hier über diese Schutzgebiete, deren Natur und die Möglichkeiten, sie zu erleben.
www.wattenmeer-nationalpark.de - waddensea-worldheritage.org/de

Nationalparkerschiff „Borkumriff“

Nachdem das Schiff früher mit einem Leuchtturm den Schifflern den Weg in die Fens grüßte, dient es heute noch als Museumsschiff und Informationszentrum.

Entlang der Internationalen Dollard Route können Sie an vielen Stellen das Weltnaturerbe Wattenmeer nicht nur sehen, sondern auch erleben. Diese Stellen und Einrichtungen haben wir in dieser Broschüre blau hinterlegt und auf Seite 4-6 auf der Übersichtskarte markiert.

INTERREG Deutschland
Niedersachsen
Friesische Seen
Europäische Union

Dieses Projekt wird im Rahmen des INTERREG-Programms von der Europäischen Union und der INTERREG-Partners Nationalen autorisiert.

DOLLARD ROUTE 10 | 11

Climate Partner

Die Produktion eines Reise- und Routenführers sorgt für Emissionen, das ist leider unvermeidbar. Daher haben wir über die Organisation „ClimatePartner“ die bei der Produktion entstandenen Emissionen „kompensiert“. Es wurde ein Beitrag gezahlt mit dem verschiedene Projekte, in erster Linie in Entwicklungsländern, gefördert werden die zum Klimaschutz, aber auch zur Verbesserung der Lebensbedingungen der dort lebenden Menschen beitragen. Dieses Engagement haben wir auch im Impressum des Reiseführers hervorgehoben. (www.climatepartner.org)



<p>Auflage: 80.000 deutsch 16.000 niederländisch</p> <p>Druck: Rautenberg Druck GmbH Blinke 8 26789 Leer</p> <p>Für die Richtigkeit aller Angaben übernehmen wir keine Haftung.</p> <p>Dieses Projekt wird von der Europäischen Union kofinanziert.</p> <p>INTERREG Deutschland Niedersachsen Friesische Seen Europäische Union</p> <p>Niedersächsische Staatskanzlei provincie fryslân provincie groningen</p>	<p>Oldambt 32-37</p> <p>Slochteren 38-41</p> <p>Appingedam 42-45</p> <p>Delfzijl 46-49</p> <p>Loppersum 50-51</p> <p>Eemsum 54-57</p> <p>Borkum 58-61</p> <p>Emden 62-66</p> <p>Jemgum 68-71</p>
-----------------------------------------------------------------------------------------------------------------------------------------------------------------------------------------------------------------------------------------------------------------------------------------------------------------------------------------------------------------------------------------------------------------------------------------------------------------------------------	--------------------------------------------------------------------------------------------------------------------------------------------------------------------------------------------------

Bei jedem Druckauftrag entsteht CO₂, das die Erderwärmung begünstigt. Mit dem Kauf eines Zertifikats hat die Int. Dollard Route e.V. die Möglichkeit, diese Menge wieder zu neutralisieren. Der Kaufpreis der Zertifikats fließt unmittelbar in Umweltprojekte zur Reduktion von Treibhausgasen. Sie wollen mehr dazu wissen? climate-label.com; geben Sie dort die Ident-Nr. 10570-1704-1003 ein.






ClimatePartner
klimaneutral
Druck | ID 10570-1704-1003

Der Routenführer erhält bei ClimatePartner eine Ident-Nr. mit der man prüfen kann wofür das Geld eingesetzt wurde. Im Falle des Routenführers wurde es für den Schutz von über 71.000 Hektar brasilianischen Regenwaldes ausgegeben. Alternativ könnte/sollte man auch lokale oder regionale Projekte, die dem Schutz des Wattenmeeres dienen, unterstützen. Das ist bereits ein vorgezogenes Fazit aus diesem Projekt.

ClimateID Tracking **10570-1704-1003**
Klimaneutralität bestätigt

Urkunde herunterladen ▾ Details zur Kompensation

Unterstütztes Klimaschutzprojekt

	Dollard Route Broschüre Reiseführer - Deutsche Version - 80.000 Stück	
	17.518 kg CO₂ kompensiert	Unterstütztes Klimaschutzprojekt Waldschutz Santa Maria Brasilien
	Rautenberg Druck GmbH	

myclimate

Ein Teilaspekt der Nachhaltigkeit und ein aktuell großes Thema ist die Verringerung des CO²-Ausstoßes. Die international tätige Initiative „myclimate“ betreibt weltweit, ähnlich wie ClimatePartner, verschiedene CO²-Kompensationsprojekte. Darüber hinaus bietet sie für Privatpersonen und Firmen verschiedene Werkzeuge an, um den persönlichen CO²-Ausstoß, zum Beispiel bei der Flugreise, Autofahrt usw. zu berechnen.

Ziel ist es natürlich, dass potentielle Gäste der Int. Dollard Route ihren CO²-Ausstoß berechnen, vergleichen und sich dann für eine möglichst klimaschonende Anreise entscheiden, z.B. mit der Bahn. Link zur Website www.myclimate.de / CO²-Rechner Auto: https://co2.myclimate.org/de/car_calculators/new



Darstellung im Streckenplan

Die sechs recherchierten Orte haben wir auch auf unserer Radwanderkarte, die wir regelmäßig in großer Stückzahl auflegen, gekennzeichnet und in die Legende aufgenommen. Hier haben wir auf dem Titel bereits das Wattenmeer erwähnt und im Innenteil einen Hinweis auf die Ernennung zum Weltnaturerbe im Jahr 2009 platziert, mit den Links zu den Webseiten des CWSS und der Nationalparkverwaltung.



Einbindung auf der Internetseite

Auch auf der neuen, responsiven Website (www.dollard-route.de/nl) finden die besagten sechs Orte Erwähnung und sind als sogenannte POI's (Point of Interest) in unserer digitalen Kartendarstellung eingefügt worden. Ein allgemeiner Hinweistext zum Weltnaturerbe, ein kurzes allgemeines Dokumentationsvideo vom CWSS, sowie direkte Links zur Website des CWSS und der Nationalparkverwaltung ergänzen die Hinweise zu den POI's.

Link zur Website: www.dollard-route.de/radfahren-am-wattenmeer/

Radfahren am Wattenmeer



Herzlich Willkommen am Weltnaturerbe Wattenmeer!

Die UNESCO, die Organisation der Vereinten Nationen für Bildung, Wissenschaft und Kultur, hat 2009 das deutsche, niederländische und seit 2014 auch das dänische Wattenmeer in die Liste des WeltNaturerbes aufgenommen.

Meeresgrund trifft Horizont auch in Mitteleuropa gibt es Wildnis – In Luftbildern wird dies besonders deutlich: Das Wattenmeer ist weitgehend in seinem ursprünglichen Zustand erhalten, es ist das **vogelreichste Gebiet Europas und Deutschlands** bedeutendster Naturraum, Schleswig-Holstein, Hamburg und Niedersachsen haben ihre Wattenmeeranteile als Nationalparks und Biosphärenreservate ausgewiesen. Die drei Nationalparkverwaltungen informieren hier über diese Schutzgebiete, deren Natur und die Möglichkeiten, sie zu erleben.

Auf den Seiten unserer beiden Partner, der **Nationalpark Verwaltung** und dem **CWSS (Common Wadden Sea Secretariat)** finden Sie nähere Informationen zum Weltnaturerbe Wattenmeer.

Entlang der Internationalen Dollard Route können Sie an vielen Stellen das **Weltnaturerbe Wattenmeer** nicht nur sehen, sondern an zahlreichen Stellen auch erleben. So können Sie am **Buitenplaats Reiderhoeve** regelmäßig rund **100 Seehunde beobachten** oder im **Seeaquarium auf Borkum** die Bewohner des Wattenmeeres unterhalb des Meeresspiegels kennenlernen:



7 Ergebnisse

- AUSSICHTSPUNKT - GRONINGEN**
Kielkaaste
Am Rande des Dollartwatt liegt der Beobachtungsturm Kielkaaste. Auf hohen Stelzen steht er sicher vor den Sturmfluten. Von hier aus kann man das L...
- AUSSTELLUNG - GRONINGEN**
Buitenplaats Reiderhoeve
Im Besucherzentrum „Buitenplaats“ können Sie erfahren, was den Dollart so besonders macht. Sie können sich unter anderem einen Film über die Regio...
- MUSEUM - GRONINGEN**
MuzeumAquarium Delfzijl
Das Meeresaquarium befindet sich in einem Bunker des 2. Weltkrieges. Zwischen den 2 Meter dicken Wänden können Sie Fische, Schalen- und Weichtiere...
- AUSSICHTSPUNKT - OSTFRIESLAND**
Nordsee-Aquarium
Das Meer vor Borkums Haustür bietet zahlreichen Tier- und Pflanzenarten einen perfekten Lebensraum. Winzige Bakterien, hunderte Algen- und Fischar...
- NATIONALPARK - OSTFRIESLAND**
Nationalparkschiff BORKUMRIFF
Das Nationalpark-Schiff Feuerschiff BORKUMRIFF ist das Informationszentrum der Insel für den Nationalpark und das Weltnaturerbe Wattenmeer. In der...
- MUSEUM - OSTFRIESLAND**
Natur- und Kulturpark Dollartmuseum
Themenschwerpunkt ist die Dollart- und Deichbaugeschichte, im Einzelnen enthält das Museum Informationen über Naturschönheiten im Dollartgebiet, ...
- SCHIFFFAHRT - OSTFRIESLAND**
Fahrgastschiff Dollard-Fähre
Mit dem Fahrgastschiff Dollard können Radfahrer seit 2010 komfortabel den Dollart queren. Von Ditzum im Rheiderland geht es zunächst in die Seeh...

CO²-Rechner auf der Website

Damit unser Gast direkt auf der Website eine Möglichkeit hat den CO²-Ausstoß seiner Anreise zu kalkulieren haben wir ein Berechnungs-Tool der Seite www.carbonfootprint.com/integrate.html in der Rubrik „Anreise“ eingefügt. (zunächst hatten wir den Rechner von myclimate.de, leider lässt sich dieser nicht mehr einbetten). Wie auch bei der Platzierung der Anzeige im Routenführer möchten wir den Gast dazu animieren den CO²-Ausstoß seiner Anreise zu berechnen und sich idealerweise für die Variante mit der geringeren Emission zu entscheiden.

The screenshot shows a website page titled "Über die Dollard Route". The navigation bar includes: Home, Dollard Route, Radreise, Erleben, Übernachten, Service, and Fährverbindungen. The main content is divided into two sections: "Mit dem Auto" and "Mit der Bahn".

Mit dem Auto

Die Dollardregion liegt im Nordwesten der Bundesrepublik und im Nordosten der Niederlande und kann ganz einfach über die Autobahnen A 1, A 28, A 29 und A 31 erreicht werden.

Auch wenn das Auto eine sehr flexible und schnelle Art der Anreise bietet, möchten wir Sie einladen den CO²-Ausstoß einer Anreise mit dem Auto z.B. mit dem für eine Anfahrt mit der Bahn zu vergleichen und eventuell auf die CO²-sparende Variante auszuweichen.

Mit der Bahn

Mit der Bahn können Sie auf deutscher Seite nach **Leer** oder **Papenburg** anreisen. In den Niederlanden gibt es in folgenden Orten Bahnhöfe: **Winschoten, Scheemda, Uithuizen, Warffum, Uithuizermeeden, Roodeschool, Bad Nieuweschan** und **Eemshaven**.

+++Bitte beachten Sie, dass auf Grund der beschädigten Eisenbahnbrücke bei Weener zur Zeit keine Zugfahrten direkt in die Niederlande oder umgekehrt möglich sind. Es gibt aber einen Transfer mit dem Bus zwischen Leer und Bad Nieuweschan. Ob eine Fahrradmitnahme in dem Bus möglich ist klären Sie bitte individuell für Ihre Gruppe mit der Firma Arriva: +31 900 9292 +++.

The calculator interface on the right is titled "Willkommen beim führenden CO²-Rechner im Internet". It features a green grid icon and a "Speichern" button. The country is set to "Deutschland". Below the calculator, there are instructions in German and a "Wohnen >" button.

Powered by [Carbon Footprint](#) [Unsere CO²-Berechnungsergebnisse zu Ihrer Website hinzufügen](#). Entwickelt von [RADsite](#)

Entwicklung von „Wattenmeer Angeboten“

Produkte wie der Reiseführer und der Streckenplan richten sich gezielt an Radwanderer, die mehrere Tage mit Übernachtung unterwegs sein möchten. Für Tagesausflügler die z.B. in Ferienwohnungen übernachten oder mit dem Wohnmobil anreisen haben wir im Rahmen des Projekts die Broschüre „Tagesausflüge am Dollart“ entwickelt.

Dabei umrunden die Gäste mit dem Rad die Meeresbucht Dollart und fahren entweder auf der Hin- oder Rücktour mit dem Fahrgastschiff „Dollard“ nach Ditzum, Emden oder Delfzijl. Dieser Tourenvorschlag verbindet gleich drei, der sechs Orte an der Dollard Route, an denen man das Wattenmeer erleben kann:

- Punt van Reide / Buitenplaats Reiderhoeve
- Ehemalige Bohrsinsel bei Dyksterhusen
- Kiekkaaste am Grenzübergang in Nieuwe Statenzijl

Mit diesem Angebot konnten wir also unser Portfolio erweitern und ein Angebot für Tagesausflügler schaffen und dabei gleichzeitig die Informationen und Orte an denen man das Wattenmeer erleben kann einbauen und so dem Gast näherbringen. Dies wäre also als Beispiel für ein Angebot mit dem Charakter des Weltnaturerbes

Aufgelegt wurde die Ausflugsbroschüre in der Projektlaufzeit über 30.000-mal und dementsprechend oft wurde sie auch verteilt. Sie wird auch nach der Projektlaufzeit weiter aufgelegt.

FAHRPLAN und TARIFE für die Saison 2018

Tarife*

	Einfache Fahrt Ems- / Rte. (101/12)	Hin- u. Rückfahrt Ems- / Rte. (101/12)
Ditzum nach Emden	5,20 €	10,40 €
Emden nach Delfzijl	10,20 €	20,40 €
Ditzum nach Delfzijl	12,20 €	24,40 €
Fahrräder/Fahrgäste	1,20 €	2,40 €
Tandem/Langräder	5,20 €	10,40 €

* Familienrabatt für Hin- und Rückfahrt 20 %
** Ab 11 Personen reduzieren sich alle Preise um 1,- € pro Person (gilt nicht für den Transport des Fahrrades)

Bügelgeräten von Behinderten fahren kostenlos mit, Nachweise erforderlich.

Fahrplan*

Ort	ab	Uhr
Ditzum	ab	8.30 Uhr
Emden	an	9.10 Uhr
Emden	ab	9.20 Uhr
Delfzijl	an	10.40 Uhr
Delfzijl	ab	10.50 Uhr
Emden	an	12.10 Uhr
Emden	ab	12.20 Uhr
Ditzum	an	13.00 Uhr
Pause		1,5 Std.
Ditzum	ab	14.30 Uhr
Emden	an	15.10 Uhr
Emden	ab	15.20 Uhr
Delfzijl	an	16.40 Uhr
Delfzijl	ab	16.50 Uhr
Emden	an	18.10 Uhr
Emden	ab	18.20 Uhr
Ditzum	an	18.55 Uhr

* Fahrten Emden und Ditzum sind ab 1. Mai. Fahrten nach Delfzijl sind ab 1. Juni. Die Fahrten nach Delfzijl sind ab 1. Juli. Die Fahrten nach Delfzijl sind ab 1. August.

Fahrtzeiten

Mat:	Mi. u. Sa., sowie 1. Mai, 18. Mai (Himmelfahrt), 11. Mai
Juni:	Mi., Fr. u. Sa.
Juli:	Mi., Fr. u. Sa., sowie 29. Juli (Hochzeit Ditzum)
August:	Mi., Fr. u. Sa.
Sept.:	Mi. u. Sa.
Oktober:	3. Oktober (Tag der Deutschen Einheit)

TAGESAUSFLÜGE am Dollart

mit Schiff & Rad

Rund um den Dollart –
Radtour von Delfzijl
nach Ditzum oder Emden

Ausflug zum Markttag nach Delfzijl
in den Niederlanden

Kein eigenes Fahrrad? Kein Problem!

Sie können sich jeweils in Ditzum und Emden ein Fahrrad an den Paddel und Pedalstationen ganz in der Nähe der Fähranleger mieten. Mieträder von Paddel und Pedal werden zudem kostenlos auf der MS Dollard mitgenommen. Reservieren Sie gerne Ihre Fahrräder im Voraus:

Paddel und Pedal Ditzum: 0174 995 46 33
Paddel und Pedal Emden: 0160 369 27 39

Ticketbuchung und weitere Informationen unter:

Internationale Dollard Route e.V.
Ledastraße 10, 26789 Leer, ☎ 0491/91 96 96 50
✉ info@dollard-route.de, www.dollard-route.de

INTERNATIONALE
**Dollard
Route**

WADDELAGENDA
WATTENAGENDA

WADDE SEA
WORLD HERITAGE

Mit Informationen zum Weltnaturerbe Wattenmeer

RADTOUR von Delfzijl nach Ditzum oder Emden

Sechunde beobachten, lecker Fischessen und eine Schifffahrt erleben? Das geht nicht nur auf den ostfriesischen Inseln oder an der Küste, sondern auch in unserer Region direkt am Dollard! Mit unserem Fahrgastschiff „Dollard“ haben Sie zahlreiche Möglichkeiten die Region kennenzulernen.

Starten Sie z.B. mit der „Dollard“ ab Ditzum zur niederländischen Hafenstadt Delfzijl. Ihr eigenes Fahrrad können Sie natürlich mitnehmen. Neben der **Mühle Adam**, in der Kunstwerke ausgestellt sind, lernen Sie im **Museum „Aquarium“** die Meeresbewohner des **Wattenmeeres** kennen. Sie verlassen die Stadt in Richtung Osten nach Termonterzijl, hier können Sie sich in verschiedenen Restaurants stärken und z.B. das Museumschiffwerk „Cremet“ besichtigen.

Kurz hinter Termonterzijl liegt der **Buitenplaats Reiderhove**. Das Gebäude ist am Wochenende geöffnet. Es bietet einen Aussichtsturm, sowie zahlreiche Infos über die Vegetation am Dollard. In der Nähe des „Buitenplaats“, auf der Landzunge Punt van Reide, kann man bei gutem Wetter zahlreiche Sechunde beobachten, die sich am Stand tummeln und die Sonne genießen.

Bevor Sie den Grenzübergang in Nieuwe Statenzijl erreichen, können Sie einen kleinen Schlenker in den Reidervollder Polder fahren. Hier können Sie samstags in der Kunstgalerie „De Groninger Knoon“ Kaffee, Tee und Kuchen genießen und zahlreiche Kunstwerke bestaunen. Am Grenzübergang angekommen führt ein verschlungenes Bretterpfad durch das Schilf zum sogenannten **„Kiekkaase“**, ein Vogelbeobachtungspunkt und Rastmöglichkeit direkt am Dollard. Einen letzten Blick auf die Meeresbucht können Sie von der ehemaligen **Bohrinsel in Dyksterhusen** werfen, bevor Sie wieder Ihren Startpunkt Ditzum erreichen. Hier können Sie den Ausflug bei einem Abendessen in einem der zahlreichen Restaurants ausklingen lassen.

Diesen Tagesausflug können Sie selbstverständlich auch in **umgekehrter Richtung** fahren und die Fahrt um 16:50 Uhr ab Delfzijl (siehe Fahrplan auf der Rückseite) für Ihre Rückfahrt nach Ditzum nutzen.

Legende

- Aussichtspunkt
- Ausstellung
- Café
- Galerie
- Museum
- Restaurant
- Tourist-Information
- Anlegestelle

AUSFLUG zum Markttag nach Delfzijl (NL)

Jeden Mittwoch von ca. 10:00 Uhr bis in den Nachmittag ist Markttag in Delfzijl. Hier finden Sie eine große Auswahl an Gemüse, Obst und Blumen, aber auch Stoffen, Fisch und den typisch niederländischen Käse und zubereitete Speisen.

Wenn Sie Ihr Fahrrad mitnehmen, empfiehlt sich ein Ausflug in die Nachbarstadt Appingedam. Hier können Sie den historischen Stadlern mit der **„Nikolaikirche“** erkunden sowie die sogenannten **„Hängenden Kächen“** bestaunen. Anschließend können Sie zurück nach Delfzijl fahren und sich auf dem **„Molenplein“** (Mühlenplatz) die große Mühle **„Adam“** und die Kirche **„Nederlands Hervormende Kerk“** ansehen.

Am späten Nachmittag geht es mit dem Fahrgastschiff „Dollard“ zurück nach Emden und Ditzum.

Der Markt in Delfzijl mit der Mühle „Adam“ im Hintergrund

Kutter in Ditzum

Bohrinsel Dyksterhusen

Fazit & weitere Ideen

Im Projekt „Watten Agenda“ haben wir erste Schritte bei der Einführung eines nachhaltigen, Wattenmeerbezogenen Radtourismus gemacht. Feststeht: Es gibt noch viel Potential und Möglichkeiten den begonnenen Prozess fortzuführen. Im Laufe des Projekts sind zahlreiche Ideen entstanden, die wir in den nächsten Jahren umsetzen möchten. Neben der oben aufgeführten Dokumentation sollen einige dieser Ideen an dieser Stelle zur weiteren Inspiration dienen:

Druck auf 100% Recycling Papier

In Zukunft sollen möglichst alle Printprodukte der Int. Dollard Route e.V. auf 100% recyceltem Papier gedruckt werden. Auch bei der internen Verwaltung soll in erster Linie die Benutzung von Papier zurückgefahren, aber dort wo es notwendig ist ausschließlich Recyclingpapier verwendet werden.

Erweiterung des Gästebefragungsbogens

Die Gäste, die eine Radreise auf der Int. Dollard Route buchen, bekommen mit ihren Reiseunterlagen einen Fragebogen mitgeschickt den sie an uns zurückschicken können. Diesen Fragebogen möchten wir erweitern um zum Beispiel festzustellen ob unseren Gästen bewusst ist das das Wattenmeer ein Weltnaturerbe ist. Weitere Fragestellungen wären z.B. ob unsere Hinweis auf eine klimaschonendere Anreise Wirkung zeigen und Gäste tatsächlich statt mit dem Auto z.B. mit der Bahn angereist sind.

Nachhaltigkeitssiegel Check der Leistungsträger

Durch die aktuellen, öffentlichen Debatten werden immer mehr Menschen für einen ökologischen und klimaschonenden Lebensstil sensibilisiert. Auch beim Urlaub achten immer mehr Gäste auf nachhaltige und ökologische Angebote. Daher möchten wir in den kommenden Jahren evaluieren welche Leistungsträger entlang der Dollard Route z.B. Gütesiegel für nachhaltiges Handeln o.ä. besitzen. Ziel soll es sein diese Siegel in der Vermarktung sichtbar zu machen und so dem Gast die Informationen leichter zugänglich zu machen.

Klimafreundliche Anreise nach vorne stellen bei Buchung

Mit dem CO²-Rechner auf der Website und der Anzeige von myclimate.de im Routenführer der Dollard Route haben wir schon erste Schritte unternommen unsere Gäste auf eine klimaschonende Anreise hinzuweisen. In den kommenden Auflagen unserer Broschüren wollen wir die Informationen noch weiter in den Vordergrund stellen.

Es gibt noch weitere Ideen, diese sollen aber als einfach umzusetzende Ideen als Beispiel dienen.

Alle Produkte, die wir in diesem Konzept vorgestellt haben stellen wir Ihnen gerne für Ihre eigene Arbeit zur Verfügung. Wenden Sie sich für weitere Informationen an:

Int. Dollard Route e.V.
Ulrich Schmunkamp
Ledastraße 10
26789 Leer
0491 919696 41
schmunkamp@dollard-route.de
www.dollard-route.de

Quellen für professionelle Informationen zum Wattenmeer

Was ist das Weltnaturerbe Wattenmeer? Diese Frage beantwortet das CWSS (Common Wadden Sea Secretariat) sehr gut auf seiner Internetseite. In der offiziellen „Wattenmeer Werkzeugkiste“ findet man zahlreiche Texte, Bilder, Links und viele weitere Informationen in Deutscher, Niederländischer, Englischer und Dänischer Sprache für die Verwendung in den Publikationen.

<https://www.waddensea-worldheritage.org/de/resources> (Suchbegriff: Werkzeugkiste)

Auf diese grundlegenden Informationen zum Wattenmeer haben wir bei der Neuauflage unseres Reise- und Routenführers, sowie bei der Neugestaltung der Internetseite zugegriffen. **Grundsätzlich empfehlen wir mit dem CWSS Kontakt aufzunehmen** und alle Inhalte die man zum Thema Wattenmeer publizieren möchten abzustimmen.

Ein weiterer professionaler Ansprechpartner für Fachinformationen zum Thema Wattenmeer ist die Nationalparkverwaltung in Wilhelmshaven: www.nationalpark-verwaltung.de

Informationsquellen zum nachhaltigen Tourismus

Die Informationsquellen zum nachhaltigen oder sanften Tourismus sind umfangreich und vielseitig... und manchmal auch staubtrocken. Ungeachtet von komplizierten Begriffsdefinitionen ist grundsätzlich den meisten klar worum es beim Thema Nachhaltigkeit geht: Natur, Klima und Ressourcen schonen, damit zukünftige Generationen unter würdigen Umständen auf der Erde leben können. Hier nur eine kleine Übersicht von Informationsquellen, wo man fachliche Informationen aber auch Inspirationen zum Thema Nachhaltigkeit bekommt:

Eine aktuelle Publikation des Umweltbundesamtes:

<https://www.umweltbundesamt.de/publikationen/nachhaltigkeit-im-tourismus-entwicklungen-ansatze>

Informationsportal mit grundsätzlichen Infos zum nachhaltigem Leben

<https://utopia.de/>

„Report Nachhaltigkeit“ des DTV:

<https://www.deuschertourismusverband.de/impulse/nachhaltiger-tourismus.html>